

Lehren im Freien – Lernorte am TUM Stammgelände

Die besten Plätze und deren Eigenschaften

Technische Universität München

ProLehre | Medien und Didaktik

Stand Juli 2025



Vorab ein paar Tipps für die Planung

- Besichtigen Sie den Ort vorab und richten Sie Ihr Lehrsetting darauf aus.
- Informieren Sie Ihre Studierenden bzgl. Weg zum Lernort, Regenschutz bzw. Sonnenschutz, Unterlage zum Sitzen, Mitnahme von Snacks & Getränken, benötigtem Lernmaterial etc.
- Berücksichtigen Sie, wenn erforderlich, den barrierefreien Zugang und Aufenthalt am Lernort.
- Da es sich um öffentliche Bereiche im urbanen Raum handelt, ist immer mit mehr oder weniger Publikumsverkehr und Umgebungsgeräuschen zu rechnen.

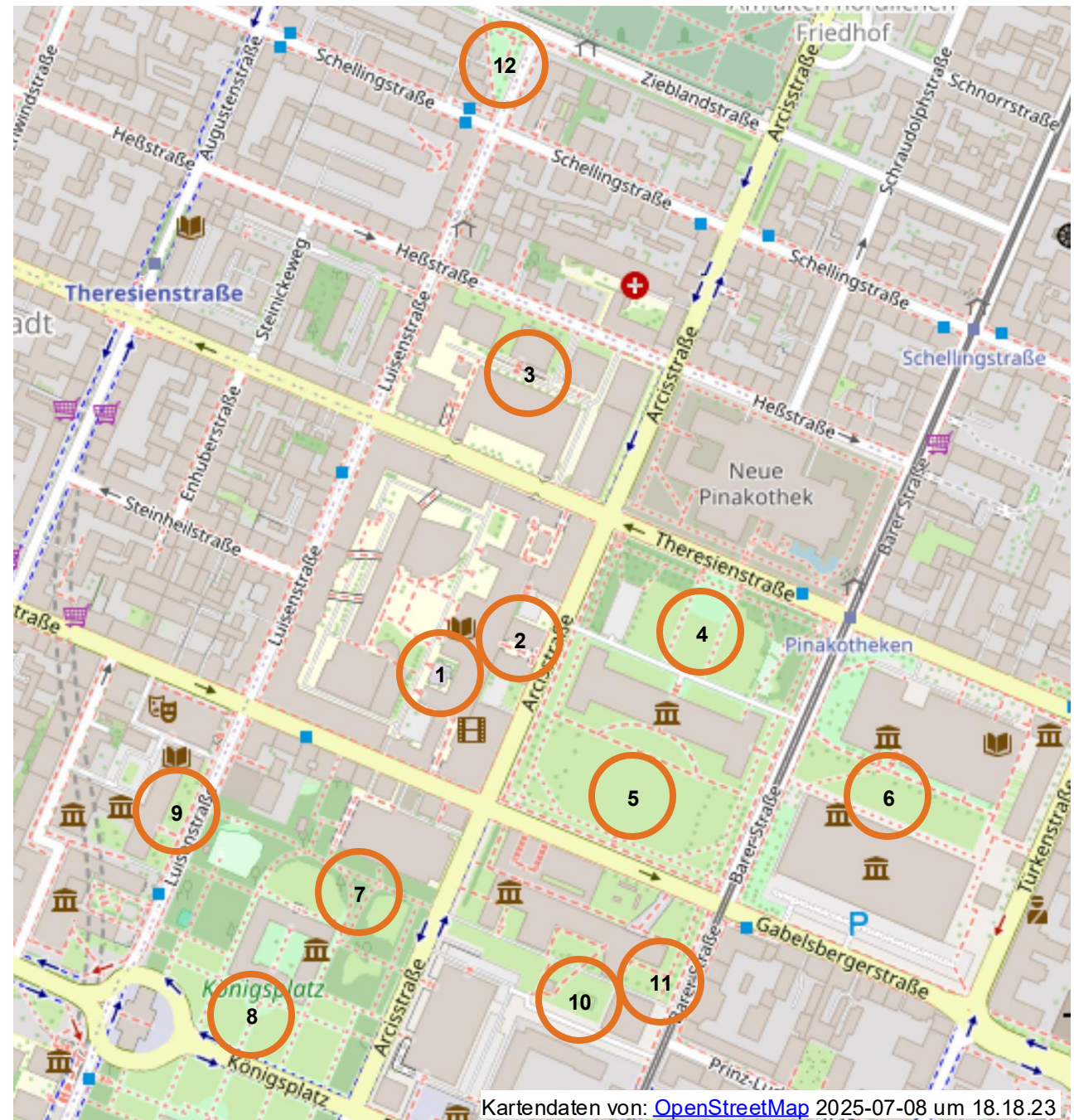
Bei ProLehre können Sie nach vorheriger **Absprache** und je nach **Verfügbarkeit Moderationsmaterialien** wie z.B. ein transportables Flipchart oder einen Moderationskoffer **ausleihen**. Kontaktieren Sie hierfür bitte Elvira Cyranka (elvira.cyranka@tum.de).

Weitere Informationen siehe [Credits & Kontakt](#).

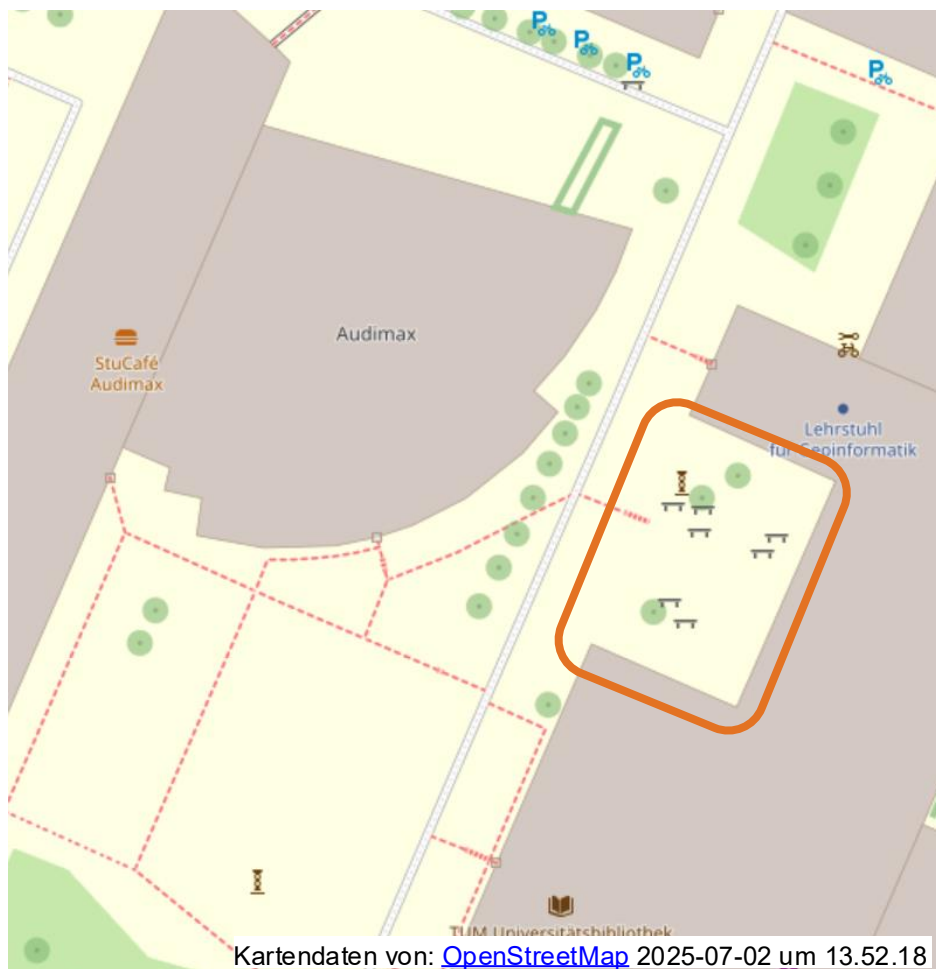
Übersicht der Lernorte

Mit **Mausklick auf den jeweiligen Titel** zum Ort gelangen Sie direkt zur **zweiseitigen Beschreibung des Lernorts**: Die erste Seite enthält einen Lageplan und zwei Fotos, die zweite Seite enthält Detailinformationen zum Ort. **Klicken Sie** auf einer Seite rechts unten **auf das Haus-Symbol**, kommen Sie wieder **zurück zu dieser Übersicht**.

1. [Innenhof TUM Hauptgebäude, Arcisstraße 21](#)
2. [Lichthof im TUM Hauptgebäude, Arcisstraße 21](#)
3. [Nordgelände der TUM \(bei der Gebäudebrücke\)](#)
4. [Areal vor der Alten Pinakothek \(Blick Richtung Neue Pinakothek\)](#)
5. [Areal hinter der Alten Pinakothek \(gegenüber der HFF & der Ägyptischen Staatssammlung\)](#)
6. [Areal bei der Pinakothek der Moderne](#)
7. [Park hinter der Glyptothek \(„Mensapark“\)](#)
8. [Areal vor der Glyptothek \(Richtung Königsplatz\)](#)
9. [Grünfläche vor der Fakultät für Geowissenschaften \(LMU\), Luisenstraße 37](#)
10. [Barer Straße 21, Areal auf der Rückseite des Gebäudes](#)
11. [Barer Straße 21, Areal rechts neben dem Haupteingang](#)
12. [Luisenstraße / Ecke Zieblandstraße](#)



1. Innenhof TUM Hauptgebäude, Arcisstraße 21



Innenhof TUM Hauptgebäude, Arcisstraße 21 – Details

Mehrere Sitzgruppen, Treppenstufen können auch als Sitzgelegenheit genutzt werden

Grenzt an Hochschulstraße

Je nach Sonnenstand wird Sonnenschutz empfohlen

Erhöhter Publikumsverkehr

Toiletten: im Hauptgebäude

Gastronomie: Stucafé im Audimax und Mensa in der Arcisstraße (Legic-Karte erforderlich)

Beachte: Kein barrierefreier Zugang → Sitzgelegenheiten nur über Stufen erreichbar



2. Lichthof im TUM Hauptgebäude, Arcisstraße 21



Lichthof im TUM Hauptgebäude, Arcisstraße 21 – Details

Gepflasterter Bereich, zum Teil überdacht, mit Brunnen, urbaner Charakter

Gegebenenfalls erhöhter Publikumsverkehr, da Haupteingang

Toiletten: im Hauptgebäude

Gastronomie: Mensa des Studentenwerks und Stucafé im Gebäude vom Audimax zur Versorgung mit Snacks und Getränken, zu Fuß in 3 Minuten erreichbar (Legic-Karte erforderlich)

Barrierefreier Zugang



3. Nordgelände der TUM (N1, bei der Gebäudebrücke)



Nordgelände der TUM (N1, bei der Gebäudebrücke) – Details

Zentrale Lage, in der Nähe vom Hauptgebäude der TUM, urbaner Charakter

Gepflastertes Areal mit Sitzgelegenheiten

Je nach Sonnenstand bieten ein paar Bäume etwas Schatten, Sonnenschutz dennoch empfohlen

Publikumsverkehr (Gebäudeeingang)

Grenzt an Theresienstraße

Toiletten: im Gebäude

Gastronomie: Mensa des Studentenwerks im Gebäude vom Audimax, zur Versorgung mit Snacks und Getränken, zu Fuß in 3 Minuten erreichbar (Legic-Karte erforderlich)

Barrierefreier Zugang



4. Areal vor der Alten Pinakothek (Blick vom Eingang in Richtung Neue Pinakothek)



Areal vor der Alten Pinakothek

(Blick vom Eingang in Richtung Neue Pinakothek) – Details

Sehr große Grünfläche, je nach Sonnenstand ausreichend Schatten durch hohe Bäume

Direkt neben dem Hauptgebäude gelegen (gegenüberliegende Straßenseite), grenzt an Arcisstraße, Theresienstraße und Barer Straße

Publikumsverkehr (vor allem im Eingangsbereich der Pinakothek)

Toiletten: in der Alten Pinakothek sowie im Hauptgebäude der TUM in der Arcisstraße 21 (fußläufig in 2-3 Minuten erreichbar)

Gastronomie: Cafeteria in der Alten Pinakothek (hochpreisiges Angebot), Mensa, sowie Cafeteria des Studentenwerks im Gebäude vom Audimax, zur Versorgung mit Snacks und Getränken, zu Fuß in 3-4 Minuten erreichbar (Legic-Karte erforderlich)

Barrierefreier Zugang



5. Areal hinter der Alten Pinakothek (gegenüber dem Staatlichen Museum Ägyptischer Kunst und der HFF)



Areal hinter der Alten Pinakothek

(gegenüber dem Staatlichen Museum Ägyptischer Kunst und der HFF) – Details

Sehr große Grünfläche, je nach Sonnenstand ausreichend Schatten durch hohe Bäume

Direkt neben dem Hauptgebäude gelegen (gegenüberliegende Straßenseite), grenzt an Arcisstraße, Gabelsberger Straße und Barer Straße

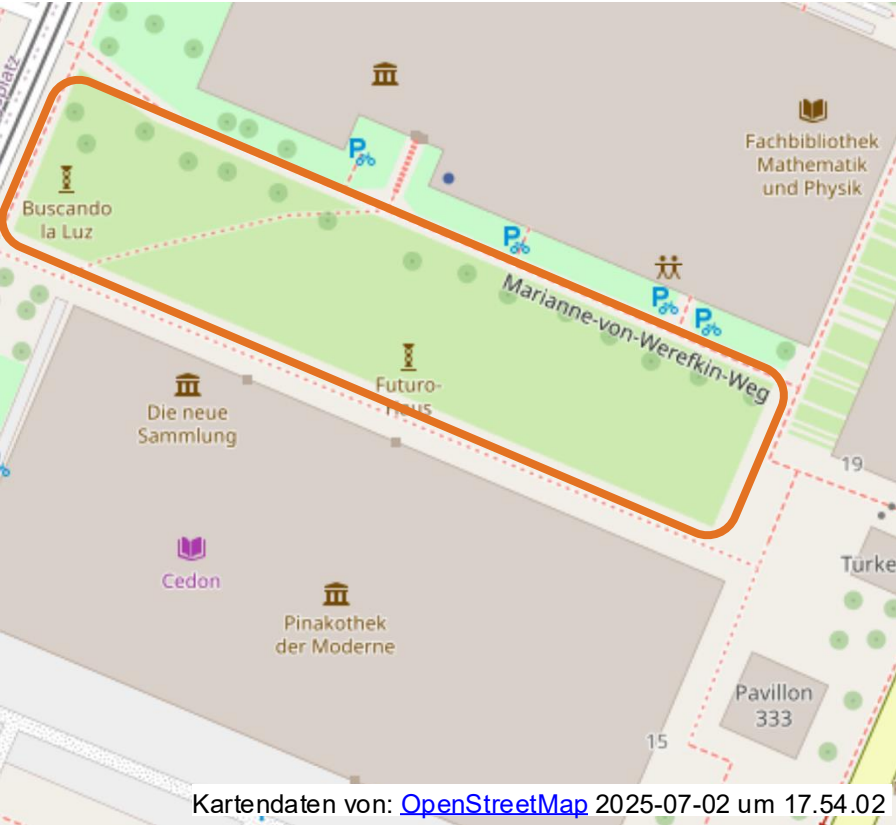
Toiletten: in der Alten Pinakothek, im Hauptgebäude der TUM in der Arcisstraße 21 und in der HFF (fußläufig in 2-3 Minuten erreichbar)

Gastronomie: Cafeteria in der Alten Pinakothek (hochpreisiges Angebot), Mensa in der Arcisstraße 17 sowie Cafeteria des Studentenwerks im Gebäude vom Audimax, zu Fuß in 3-4 Minuten erreichbar (Legic-Karte erforderlich)

Barrierefreier Zugang



6. Areal bei der Pinakothek der Moderne



Areal bei der Pinakothek der Moderne – Details

Große Grünfläche, urbaner Charakter, architektonisch interessant

Je nach Sonnenstand ausreichend Schatten durch hohe Bäume

Publikumsverkehr (Gebäudeeingang), grenzt an Barer Straße

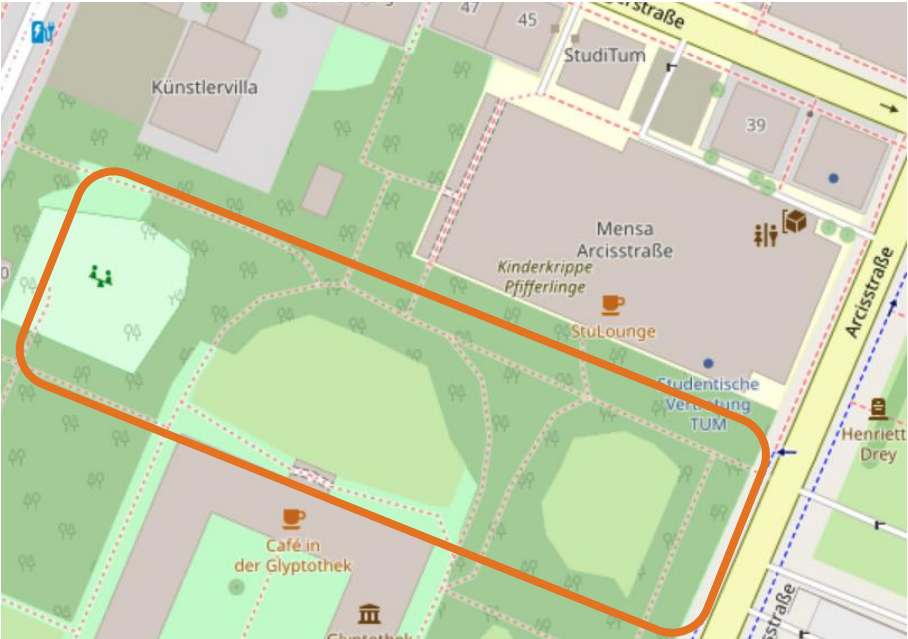
Toiletten: im Gebäude der Pinakothek der Moderne und in der HFF

Gastronomie: Cafeteria des Studentenwerks in der Hochschule für Fernsehen und Film (HFF) und Mensa in der Arcisstraße 17, zu Fuß in 5 Minuten erreichbar (Legic-Karte erforderlich); Bäcker und diverse gastronomische Einrichtungen im Umkreis

Barrierefreier Zugang



7. Park hinter der Glyptothek („Mensapark“)



Kartendaten von: [OpenStreetMap](https://www.openstreetmap.org/) 2025-07-02 um 14.41.25



Park hinter der Glyptothek („Mensapark“) – Details

2 größere Wiesen, mehrere Bänke verfügbar, grenzt direkt an die Mensa in der Arcisstraße

In der Nähe des Hauptgebäudes, ca. 3 Minuten zu Fuß
Je nach Sonnenstand ausreichend Schatten durch hohe Bäume

Publikumsverkehr

Toiletten: im Gebäude der Mensa in der Arcisstraße 17

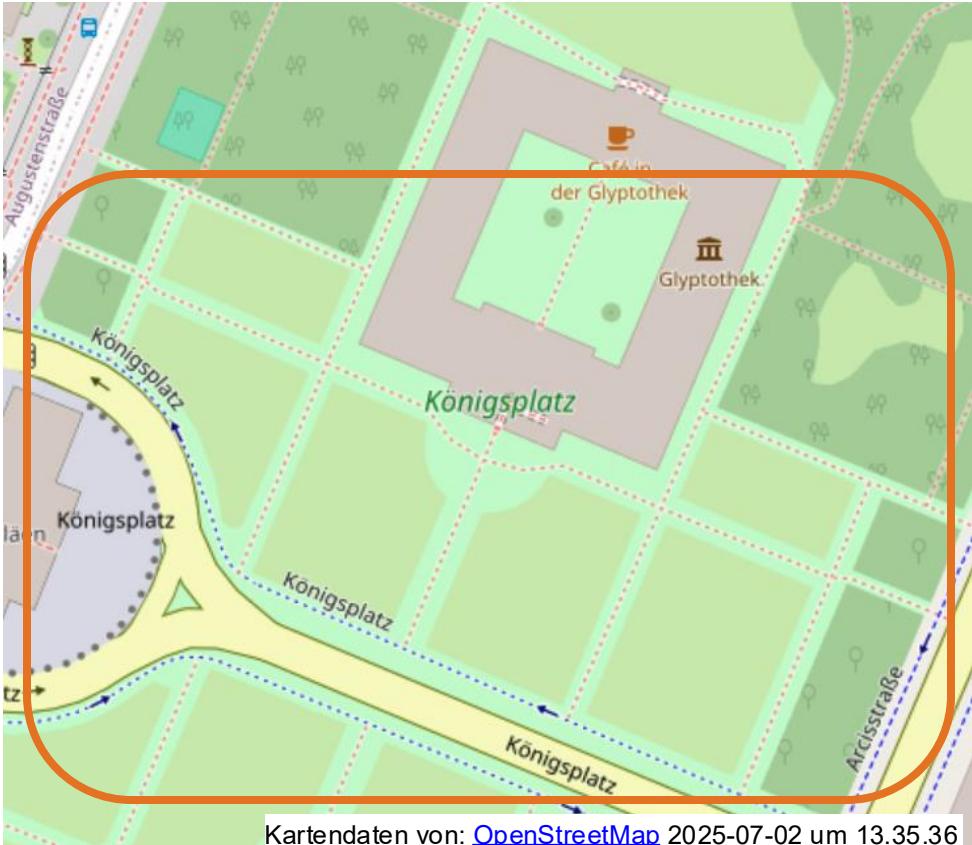
Barrierefreier Zugang

Gastronomie: Mensa des Studentenwerks (Legic-Karte erforderlich)

Sonstiges: Tischtennisplatte



8. Areal vor der Glyptothek (Richtung Königsplatz)



Kartendaten von: [OpenStreetMap](https://www.openstreetmap.org/) 2025-07-02 um 13.35.36



Areal vor der Glyptothek (Richtung Königsplatz) – Details

Sehr große Grünflächen, begrenzt durch Kieswege

Der Eingangsbereich des Gebäudes verfügt über viele Treppenstufen, die ggf. in das Lernsetting einbezogen werden könnten

Je nach Sonnenstand z.T. kein Schatten –links und rechts neben der Glyptothek gibt es Bänke und Bäume

Publikumsverkehr, direkt neben einer gut befahrenen Straße

Toiletten: im Mensa-Gebäude zu Fuß in 3 Minuten erreichbar

Gastronomie: die Mensa des Studentenwerks in der Aricisstraße ist fußläufig in 3 Minuten erreichbar (Legic-Karte erforderlich)

Barrierefreier Zugang

Sonstiges: Tischtennisplatte links neben der Glyptothek



9. Grünfläche vor der Fakultät für Geowissenschaften (LMU) (Luisenstraße 37)



Grünfläche vor der Fakultät für Geowissenschaften (LMU) (Luisenstraße 37)

Zwei kleine Wiesen, Steine zum draufsetzen

Je nach Sonnenstand ausreichend Schatten durch hohe Bäume

Gegenüber vom Mensapark, grenzt an Luisenstraße

Publikumsverkehr (neben Gebäudeeingang)

Toiletten: im Gebäude

Gastronomie: Mensa des Studentenwerks in der Arcistraße zu Fuß in 3 Minuten erreichbar (Legic-Karte erforderlich); diverse gastronomische Einrichtungen in der Umgebung

Barrierefreier Zugang



10. Barer Straße 21, Areal auf der Rückseite des Gebäudes



Barer Straße 21, Areal auf der Rückseite des Gebäudes – Details

Größere Wiese, mehrere fest installierte Bänke

Je nach Sonnenstand wenig Schatten – es gibt nur einige kleine Bäume, daher Sonnenschutz empfohlen

Toiletten: Barer Straße 21 im 1. OG oder im UG der Hochschule für Fernsehen und Film (HFF, Bernd-Eichinger-Platz 1), jeweils über Treppe und Aufzug erreichbar

Gastronomie: Mensa des Studentenwerks in der Hochschule für Fernsehen und Film (HFF) und Mensa in der Arcisstraße (Legic-Karte erforderlich); Bäcker in der Barer Straße (gegenüberliegende Straßenseite vom Gebäude)

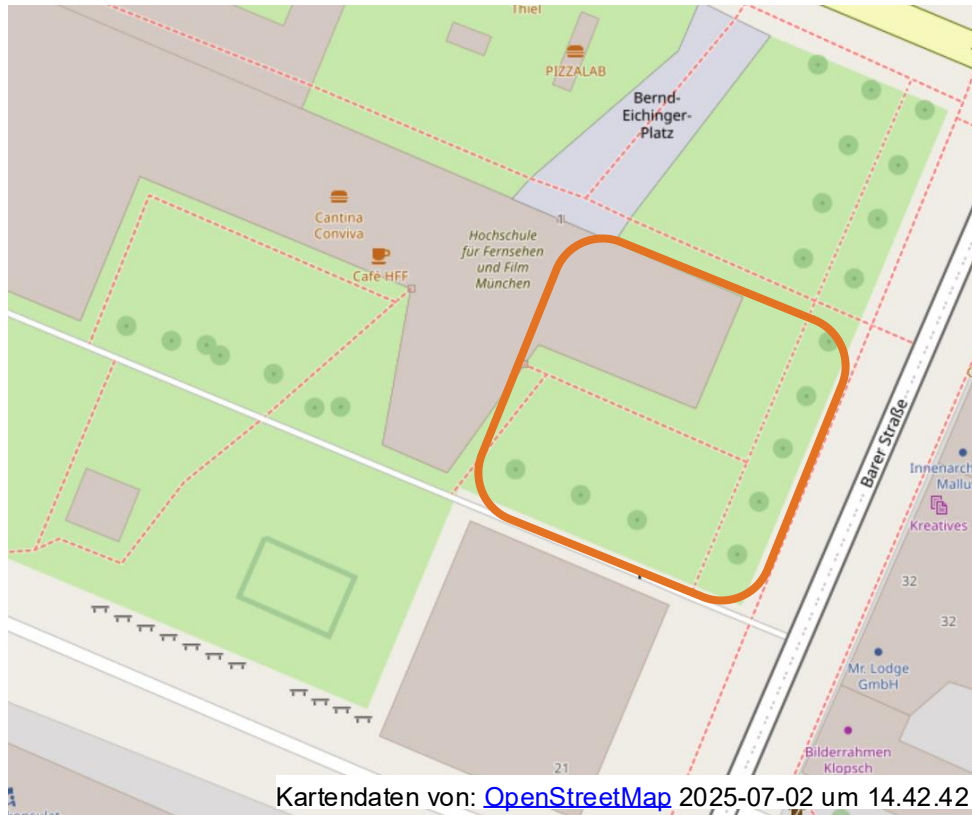
Barrierefreier Zugang

Sonstiges: Die Büros von ProLehre befinden sich im 1. OG des Gebäudes

Beachte: das Areal befindet sich neben dem Israelischen Generalkonsulat



11. Barer Straße 21, Areal rechts neben dem Haupteingang



Barer Straße 21, Areal rechts neben dem Haupteingang – Details

Kleine Wiese zwischen dem Gebäude und der Hochschule für Fernsehen und Film (HFF) mit Sitzgelegenheit und kleine Wiese rechts neben der HFF; grenzt an Zufahrtsstraße und Barer Straße

In der Nähe des Hauptgebäudes, ca. 3 Minuten zu Fuß

Je nach Sonnenstand wenig Schatten – es gibt nur einige kleine Bäume, daher Sonnenschutz empfohlen

Toiletten: Barer Straße 21, 1. OG oder HFF (Bernd-Eichinger-Platz 1, im UG), jeweils über Treppe und Aufzug erreichbar

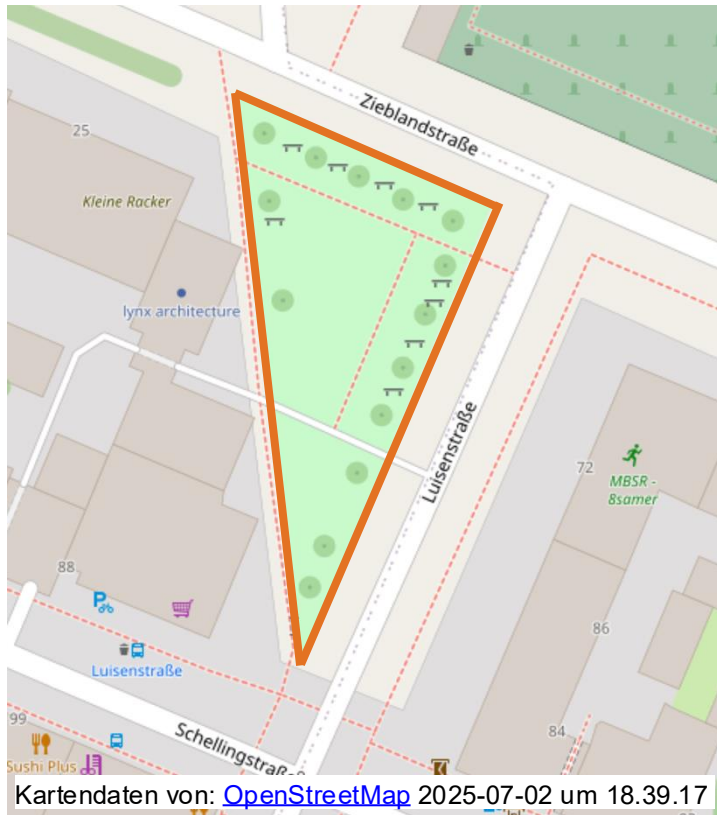
Gastronomie: Mensa des Studentenwerks in der Hochschule für Fernsehen und Film (HFF) und Mensa in der Arcisstraße 17 (Legic-Karte erforderlich); Bäcker in der Barer Straße (gegenüberliegende Straßenseite vom Gebäude)

Barrierefreier Zugang

Sonstiges: Die Büros von ProLehre befinden sich im 1. OG des Gebäudes



12. Luisenstraße / Ecke Zieblandstraße



Luisenstraße / Ecke Zieblandstraße – Details

kleine Grünanlage mit Bänken und vielen Bäumen

Neben dem Alten nördlichen Friedhof, in der Nähe vom Nordgelände

Ruhigere Lage, weniger stark befahrene Straße

5 Minuten vom Stammgelände entfernt

Toiletten: nicht in unmittelbarer Nähe, das nächste WC befindet sich fußläufig 5 Minuten entfernt im Nordgelände der TUM

Gastronomie: Supermarkt direkt um die Ecke; Stucafé im Gebäude vom Audimax, zu Fuß in 8 Minuten oder Mensa in der Arcisstraße 17 in 10 Minuten erreichbar (Legic-Karte erforderlich)

Barrierefreier Zugang



Credits & Kontakt

Fotos, Screenshots, Texte und Gestaltung: Elvira Cyranka (TUM, ProLehre)

Kartenmaterial: Alle abgebildeten Lagepläne wurden mit mit OpenStreetMap erstellt (<https://www.openstreetmap.org/>).

Sie wünschen sich **Tipps zur konkreten Gestaltung Ihrer Lehre im Freien?**

Sie kennen einen weiteren **Lernort**, den Sie **empfehlen** können?

Kontaktieren Sie gerne Ihre **Ansprechpartnerin Elvira Cyranka**: elvira.cyranka@tum.de.

